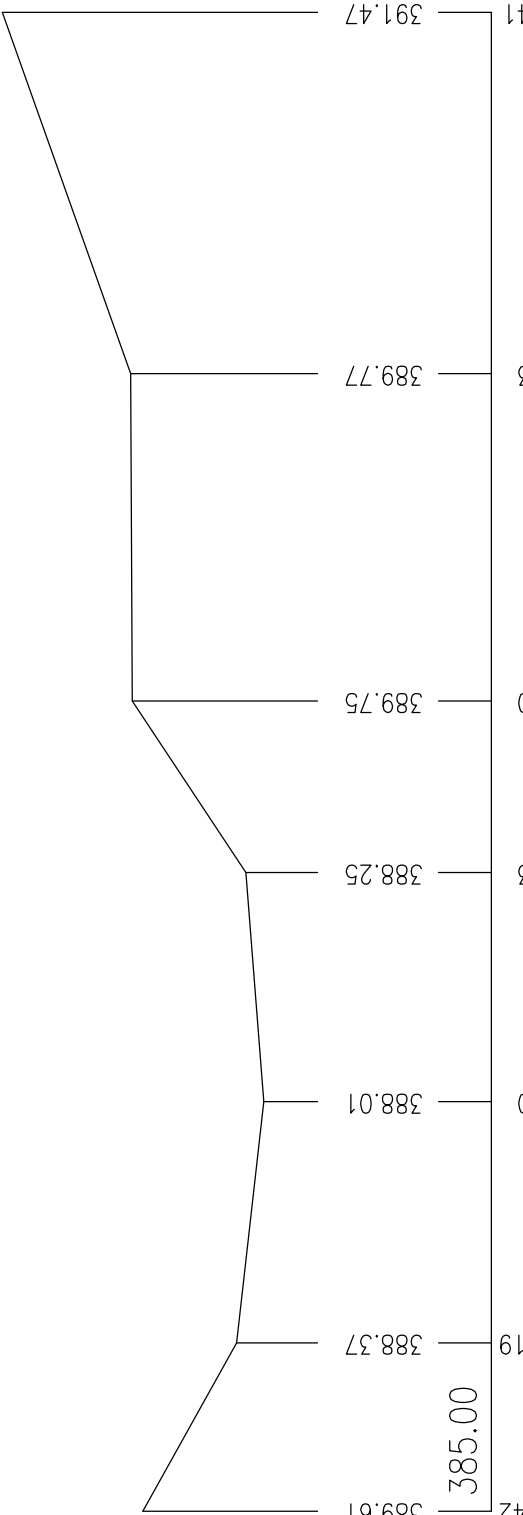


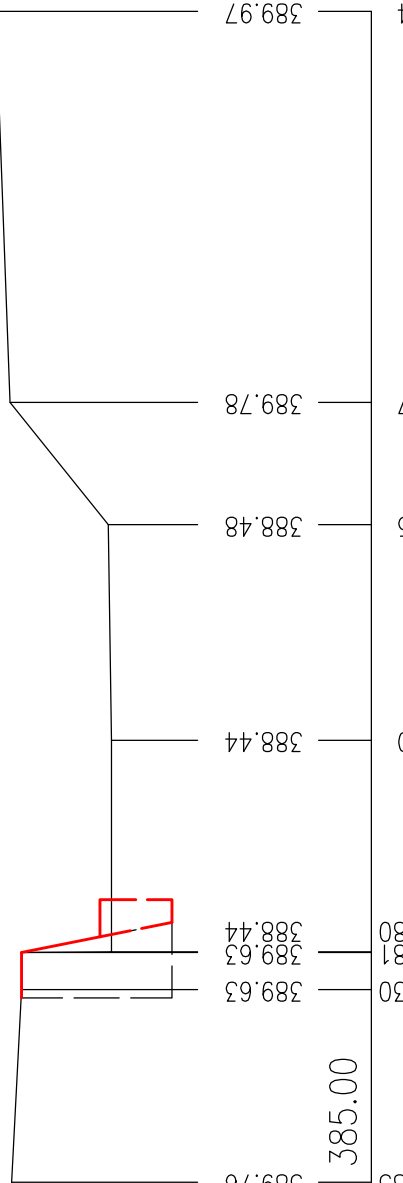
PŘÍČNÉ ŘEZY VODNÍM TOKEM MERTA,
ÚSEK č. 09

1:100

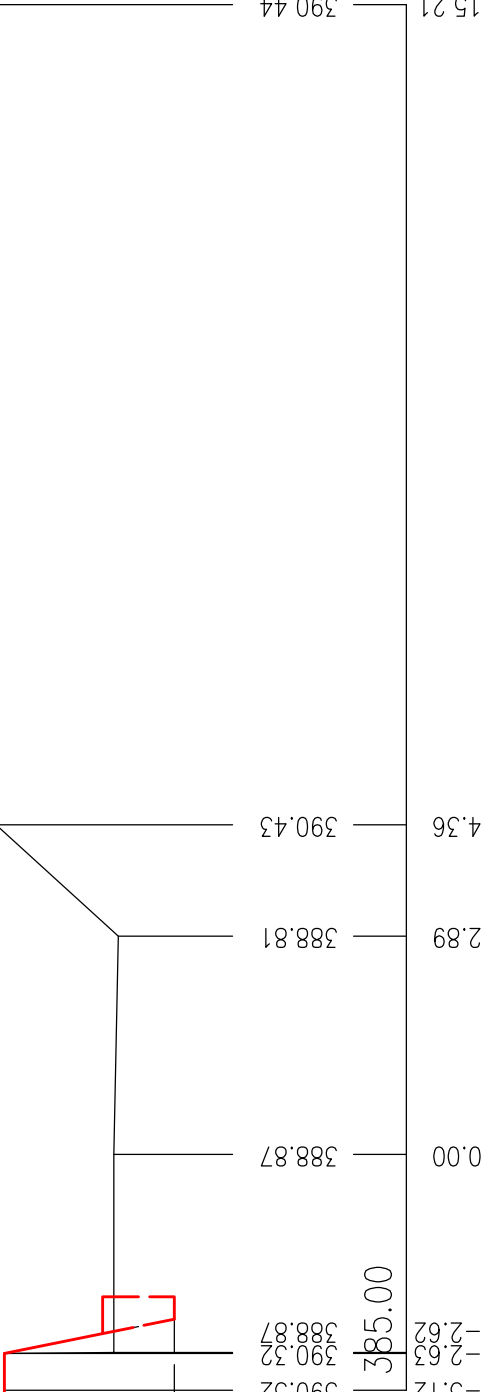
PŘ 09a – – 0.00000 km



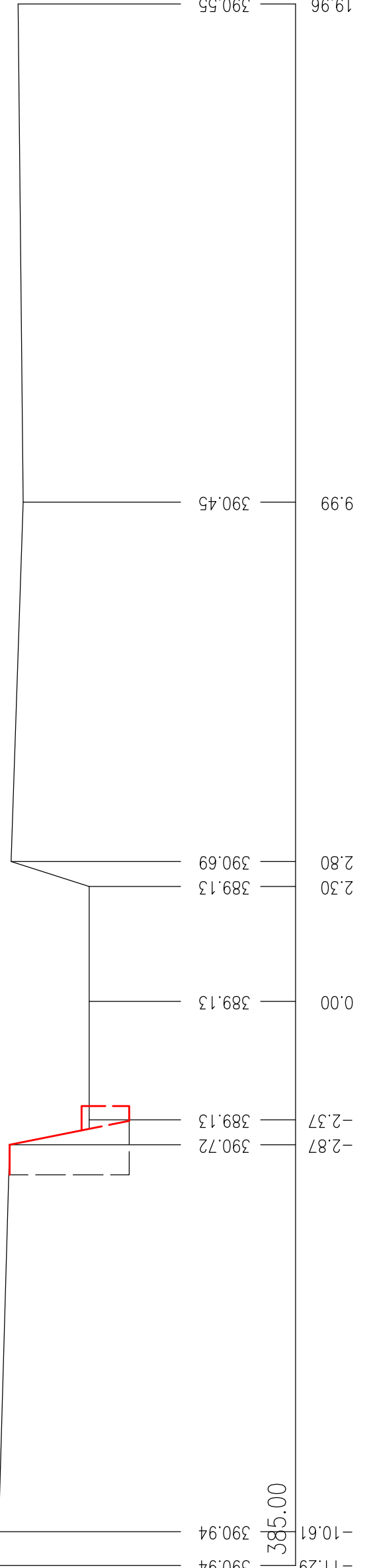
PŘ 09b – 0.02500 km



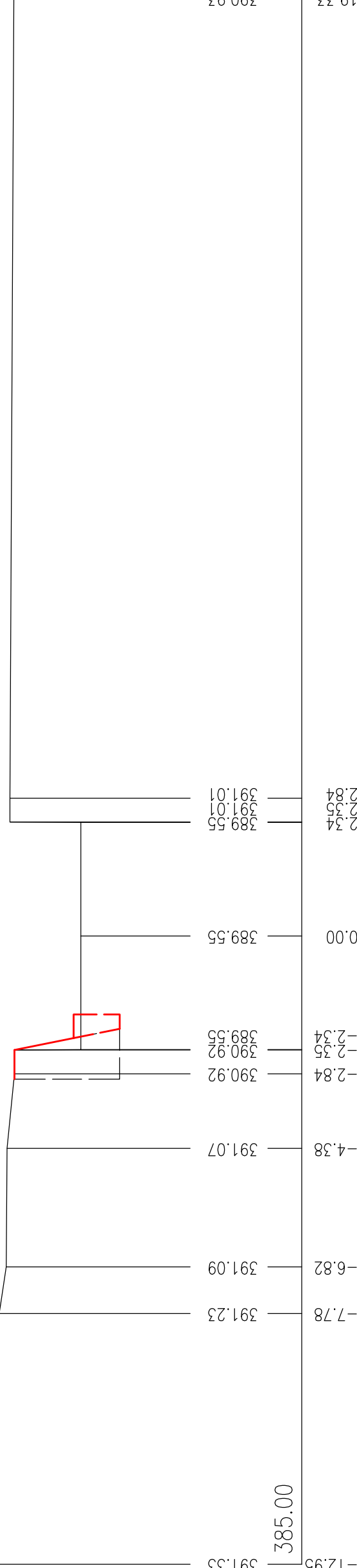
PŘ 09c – 0.05000 km



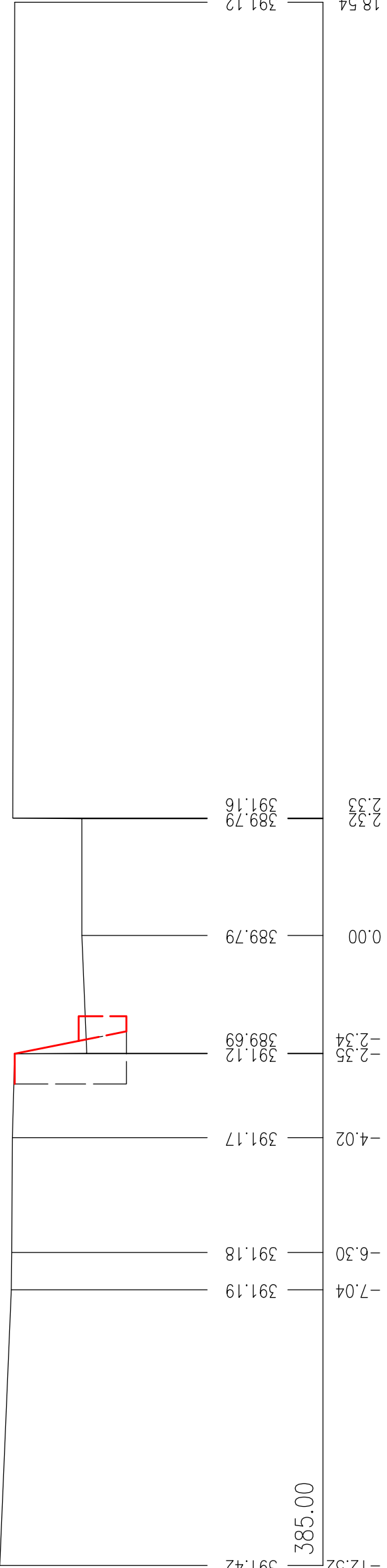
PŘ 09d – – 0.07500 km



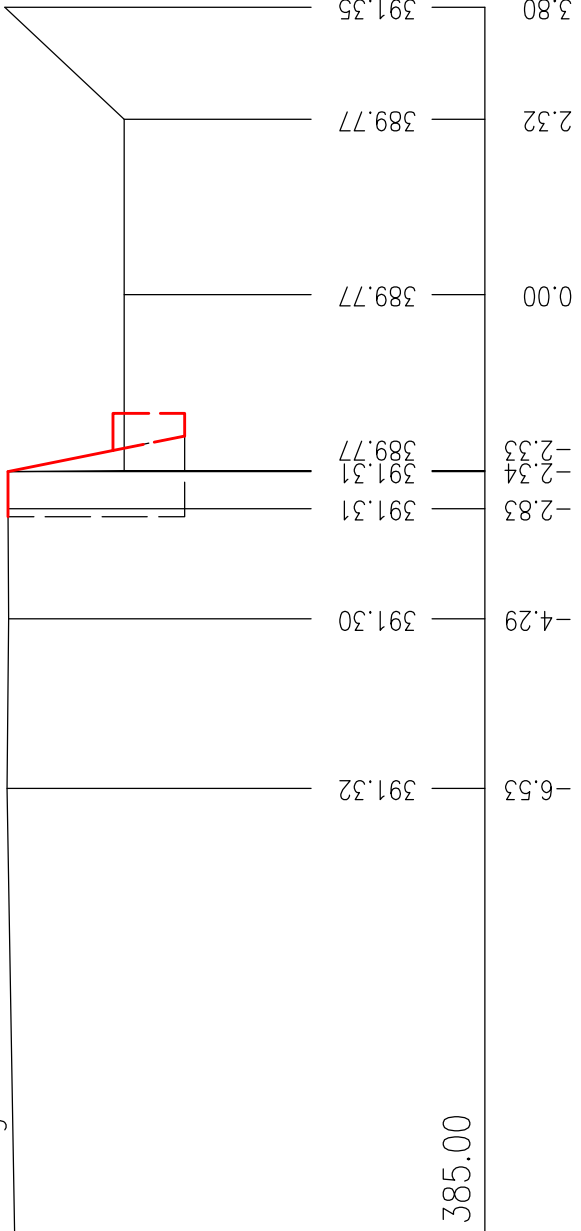
PŘ 09e – 0.10000 km



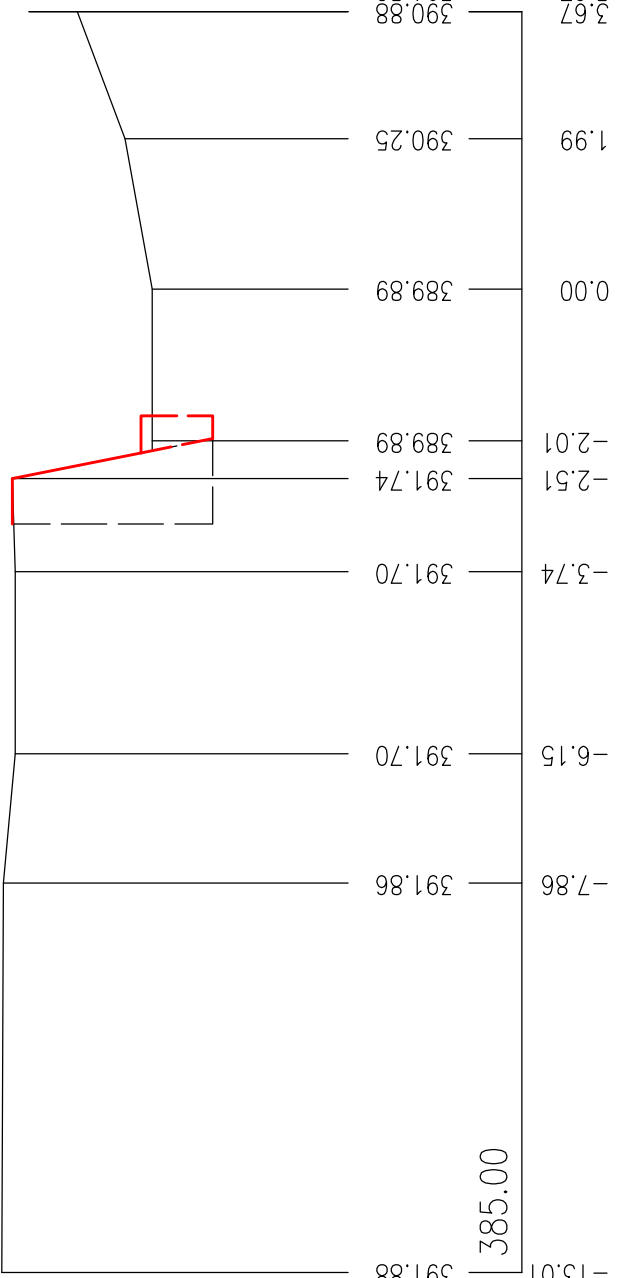
PŘ 09f – 0.12500 km



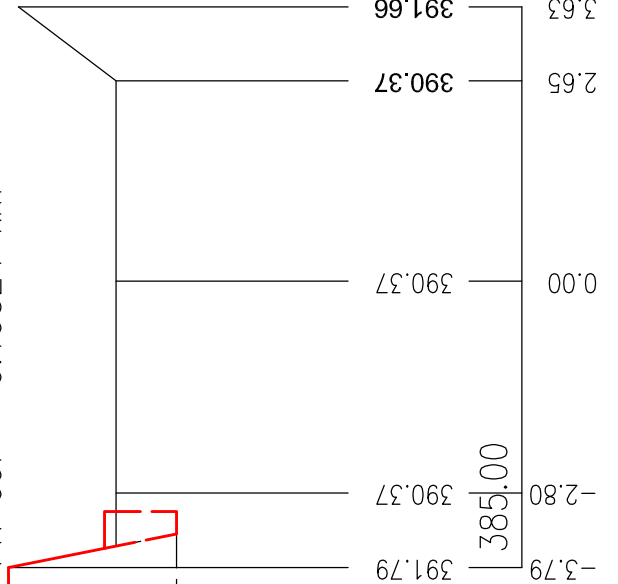
PŘ 09g – 0.15000 km




PŘ 09h – 0.17500 km



PŘ 09i – 0.19524 km



VÝŠKOVÝ SYSTÉM: BAL T P. V.		SOUBŘADNICOVÝ SYSTÉM: S-JTSK	
3			
2			
1			
REVIZE	POPIS	DATUM	SCHVÁLIL

Sweco Hydroprojekt a.s. divize Morava Pracoviště Ostrava, Varenská 49, 729 02 Ostrava; ostrava@sweco.cz; www.sweco.cz				<div>SWECO</div> <div></div>			
VYPRACOVAL	Ing. P. Müller	HIP	Ing. Č. Krkoška	T. KONTROLA	Ing. M. Machovec		
PROJEKTANT	Ing. P. Müller	ŘEDITEL DIVIZE	Ing. Vít Černý, Ph.D.	DATUM	12/2016		
OBJEDNATEL	Povodí Moravy, s.p., Dřevařská 932/11, 602 00 Brno			OKRES	Šumperk		
AKCE:	Merta - údržba HM, ř. km 0,000 - 4,400 - projektová dokumentace			ČÍSLO ZÁKAZKY	2161/40 01 01		
STUPEŇ				DSP-DPS			
FORMÁT				10x A4			
MÉRITKO				1:100			
ARCHIVNÍ ČÍSLO				1091/16/3			
ČÁST STAVBY	SO 09 Úsek č. 09 km 2,773 - 2,968			SOIPS	SO 09		
PRÍLOHA:	PŘÍČNÉ ŘEZY VODNÍM TOKEM MERTA, ÚSEK č. 09			ČÍSLO PŘÍLOHY	D.2.10.3		

Tato dokumentace včetně všech příloh (s výjimkou dat poskytnutých objednatelům) je důvěrným vlastnictvím akciové společnosti Sweco Hydroprojekt a.s. a je chráněna právy duševního vlastnictví. Je zakázáno její kopírování, šíření, předávání třetím osobám, či jakýmkoli způsobem zveřejňovat, nebo bez předchozího výslovného souhlasu objednatele opřevzat, kopírovat (ani jiným způsobem rozmnožovat) nebo zprístupnit dalším osobám.
Poznaménka: Podpisy zpracovatelů jsou připojeny pouze k výřezku číslo 01 nebo originálu přílohy (matrice).